

**Ufficio provinciale – Territorio di TORINO**

**Particelle catastali aggiornate sulla base del contenuto delle  
dichiarazioni presentate agli Organismi Pagatori nell'anno 2024  
(ai sensi del comma 33 dell'art. 2 del D.L. 3.10.2006, n. 262, convertito con  
modificazioni dalla legge 24.11.2006, n. 286, e successive modificazioni)**

**Comune di FENESTRELLE (Codice nazionale: D532) - Sezione di MENTOULLES**

**TOTALE PARTICELLE: 500**

DATI IDENTIFICATIVI				DATI DI CLASSAMENTO							
N.	Foglio	Part	Porz	Qualità	Classe	Superficie (m <sup>2</sup> )			Deduzioni	Reddito dominicale (€)	Reddito agrario (€)
						Ha	Are	Ca			
1	2	3		98 - BOSCO MISTO	02	2	35	42		17,02	6,08
2	2	7	AA	91 - PASCOLO	03		8	40		0,09	0,17
	2	7	AB	98 - BOSCO MISTO	02			81		0,06	0,02
3	2	9	AA	91 - PASCOLO	03		3	10		0,03	0,06
	2	9	AB	98 - BOSCO MISTO	02			39		0,03	0,01
4	2	15	AA	98 - BOSCO MISTO	02		1	71		0,12	0,04
	2	15	AB	91 - PASCOLO	03		9	74		0,10	0,20
5	3	8	AA	91 - PASCOLO	01		5	28		0,22	0,19
	3	8	AB	92 - PASCOLO ARB	00			59		0,04	0,02
6	3	14		8 - PRATO	01		6	11		1,10	0,95
7	3	19	AA	91 - PASCOLO	01		38	60		1,59	1,40
	3	19	AB	98 - BOSCO MISTO	02		2	04		0,15	0,05
8	3	24	AA	92 - PASCOLO ARB	00		5	91		0,43	0,15
	3	24	AB	98 - BOSCO MISTO	02		1	23		0,09	0,03
	3	24	AC	91 - PASCOLO	01		9	61		0,40	0,35
9	3	26	AA	98 - BOSCO MISTO	02		3	50		0,25	0,09
	3	26	AB	91 - PASCOLO	01		2	78		0,11	0,10
10	3	27	AA	98 - BOSCO MISTO	02			94		0,07	0,02
	3	27	AB	91 - PASCOLO	01		4	65		0,19	0,17
11	3	32	AA	98 - BOSCO MISTO	02		2	07		0,15	0,05
	3	32	AB	91 - PASCOLO	01		2	86		0,12	0,10
12	3	33	AA	92 - PASCOLO ARB	00		9	50		0,69	0,25
	3	33	AB	98 - BOSCO MISTO	02		5	14		0,37	0,13
13	3	35		92 - PASCOLO ARB	00		6	28		0,45	0,16
14	3	39	AA	98 - BOSCO MISTO	02		3	34		0,24	0,09
	3	39	AB	92 - PASCOLO ARB	00		9	07		0,66	0,23
	3	39	AC	91 - PASCOLO	01			88		0,04	0,03
15	3	45	AA	92 - PASCOLO ARB	00		7	28		0,53	0,19
	3	45	AB	98 - BOSCO MISTO	02			33		0,02	0,01
16	3	55		98 - BOSCO MISTO	02		4	71		0,34	0,12
17	3	63	AA	91 - PASCOLO	01		7	64		0,32	0,28
	3	63	AB	98 - BOSCO MISTO	02		11	82		0,85	0,31
	3	63	AC	92 - PASCOLO ARB	00		27	79		2,01	0,72

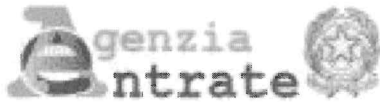
## Ufficio provinciale – Territorio di TORINO

**Particelle catastali aggiornate sulla base del contenuto delle  
dichiarazioni presentate agli Organismi Pagatori nell'anno 2024  
(ai sensi del comma 33 dell'art. 2 del D.L. 3.10.2006, n. 262, convertito con  
modificazioni dalla legge 24.11.2006, n. 286, e successive modificazioni)**

**Comune di FENESTRELLE (Codice nazionale: D532) - Sezione di MENTOULLES**

**TOTALE PARTICELLE: 500**

DATI IDENTIFICATIVI				DATI DI CLASSAMENTO							
N.	Foglio	Part	Porz	Qualità	Classe	Superficie (m <sup>2</sup> )			Deduzioni	Reddito dominicale (€)	Reddito agrario (€)
						Ha	Are	Ca			
18	3	74	AA	8 - PRATO	01		3	11		0,56	0,48
	3	74	AB	98 - BOSCO MISTO	02		5	19		0,38	0,13
19	3	100	AA	92 - PASCOLO ARB	00		1	57		0,11	0,04
	3	100	AB	98 - BOSCO MISTO	02		1	82		0,13	0,05
20	3	102		98 - BOSCO MISTO	02		7	43		0,54	0,19
21	3	105		98 - BOSCO MISTO	02		7	26		0,52	0,19
22	3	106		98 - BOSCO MISTO	02		6	55		0,47	0,17
23	3	113		98 - BOSCO MISTO	02		24	56		1,78	0,63
24	3	114		98 - BOSCO MISTO	02		10	80		0,78	0,28
25	4	1	AA	98 - BOSCO MISTO	02		2	61		0,19	0,07
	4	1	AB	92 - PASCOLO ARB	00		1	66		0,12	0,04
26	4	23	AA	92 - PASCOLO ARB	00		2	08		0,15	0,05
	4	23	AB	98 - BOSCO MISTO	02		7	60		0,55	0,20
27	4	25		98 - BOSCO MISTO	02		6	49		0,47	0,17
28	4	80		98 - BOSCO MISTO	02		6	11		0,44	0,16
29	4	83		98 - BOSCO MISTO	02		1	73		0,13	0,04
30	4	86		98 - BOSCO MISTO	02			85		0,06	0,02
31	4	111	AA	98 - BOSCO MISTO	02			66		0,05	0,02
	4	111	AB	91 - PASCOLO	03		1	10		0,01	0,02
	4	111	AC	92 - PASCOLO ARB	00		1	89		0,14	0,05
32	4	117	AA	92 - PASCOLO ARB	00		1	76		0,13	0,05
	4	117	AB	98 - BOSCO MISTO	02			38		0,03	0,01
	4	117	AC	91 - PASCOLO	03		3	23		0,03	0,07
33	4	154	AA	91 - PASCOLO	03		9	79		0,10	0,20
	4	154	AB	98 - BOSCO MISTO	02		1	39		0,10	0,04
34	4	161		98 - BOSCO MISTO	02		1	18		0,09	0,03
35	4	174	AA	92 - PASCOLO ARB	00		1	66		0,12	0,04
	4	174	AB	91 - PASCOLO	03		3	70		0,04	0,08
	4	174	AC	98 - BOSCO MISTO	02		2	99		0,22	0,08
36	4	180		98 - BOSCO MISTO	02			97		0,07	0,03
37	4	181	AA	98 - BOSCO MISTO	02		1	71		0,12	0,04
	4	181	AB	92 - PASCOLO ARB	00		7	62		0,55	0,20
38	4	182	AA	98 - BOSCO MISTO	02		1	13		0,08	0,03



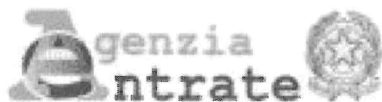
**Ufficio provinciale – Territorio di TORINO**

**Particelle catastali aggiornate sulla base del contenuto delle  
dichiarazioni presentate agli Organismi Pagatori nell'anno 2024  
(ai sensi del comma 33 dell'art. 2 del D.L. 3.10.2006, n. 262, convertito con  
modificazioni dalla legge 24.11.2006, n. 286, e successive modificazioni)**

**Comune di FENESTRELLE (Codice nazionale: D532) - Sezione di MENTOULLES**

**TOTALE PARTICELLE: 500**

DATI IDENTIFICATIVI				DATI DI CLASSAMENTO							
N.	Foglio	Part	Porz	Qualità	Classe	Superficie (m <sup>2</sup> )			Deduzioni	Reddito dominicale (€)	Reddito agrario (€)
						Ha	Are	Ca			
	4	182	AB	91 - PASCOLO	03		2	18		0,02	0,05
39	4	197		98 - BOSCO MISTO	02		4	35		0,31	0,11
40	4	199		98 - BOSCO MISTO	02			82		0,06	0,02
41	4	205		98 - BOSCO MISTO	02		6	49		0,47	0,17
42	4	278	AA	92 - PASCOLO ARB	00		9	30		0,67	0,24
	4	278	AB	98 - BOSCO MISTO	02		2	27		0,16	0,06
43	4	304	AA	91 - PASCOLO	03		1	44		0,01	0,03
	4	304	AB	98 - BOSCO MISTO	02			75		0,05	0,02
44	4	305	AA	98 - BOSCO MISTO	02			46		0,03	0,01
	4	305	AB	91 - PASCOLO	03		2	67		0,03	0,06
45	4	308	AA	91 - PASCOLO	03		2	04		0,02	0,04
	4	308	AB	98 - BOSCO MISTO	02			90		0,07	0,02
46	4	309		98 - BOSCO MISTO	02		1	06		0,08	0,03
47	4	311		98 - BOSCO MISTO	02		12	98		0,94	0,34
48	4	314	AA	91 - PASCOLO	03		7	46		0,08	0,15
	4	314	AB	98 - BOSCO MISTO	02		1	76		0,13	0,05
49	4	321		98 - BOSCO MISTO	02			23		0,02	0,01
50	4	322		98 - BOSCO MISTO	02			56		0,04	0,01
51	4	334		98 - BOSCO MISTO	02			29		0,02	0,01
52	4	338		98 - BOSCO MISTO	02			20		0,01	0,01
53	4	348		98 - BOSCO MISTO	02			75		0,05	0,02
54	4	353	AA	98 - BOSCO MISTO	02		3	41		0,25	0,09
	4	353	AB	91 - PASCOLO	03			65		0,01	0,01
55	4	354	AA	98 - BOSCO MISTO	02		2	67		0,19	0,07
	4	354	AB	91 - PASCOLO	03			34		0,01	0,01
56	4	356		98 - BOSCO MISTO	02		4	62		0,33	0,12
57	4	364		98 - BOSCO MISTO	02		4	07		0,29	0,11
58	4	382		98 - BOSCO MISTO	02			80		0,06	0,02
59	4	387	AA	91 - PASCOLO	03		3	71		0,04	0,08
	4	387	AB	92 - PASCOLO ARB	00			52		0,04	0,01
60	4	390	AA	98 - BOSCO MISTO	02		4	56		0,33	0,12
	4	390	AB	91 - PASCOLO	03		40	31		0,42	0,83
61	4	400		98 - BOSCO MISTO	02		6	48		0,47	0,17



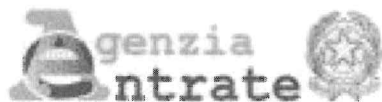
**Ufficio provinciale – Territorio di TORINO**

**Particelle catastali aggiornate sulla base del contenuto delle  
dichiarazioni presentate agli Organismi Pagatori nell'anno 2024  
(ai sensi del comma 33 dell'art. 2 del D.L. 3.10.2006, n. 262, convertito con  
modificazioni dalla legge 24.11.2006, n. 286, e successive modificazioni)**

**Comune di FENESTRELLE (Codice nazionale: D532) - Sezione di MENTOULLES**

**TOTALE PARTICELLE: 500**

DATI IDENTIFICATIVI				DATI DI CLASSAMENTO							
N.	Foglio	Part	Porz	Qualità	Classe	Superficie (m <sup>2</sup> )			Deduzioni	Reddito dominicale (€)	Reddito agrario (€)
						Ha	Are	Ca			
62	4	404	AA	92 - PASCOLO ARB	00		5	26		0,38	0,14
	4	404	AB	98 - BOSCO MISTO	02		3	55		0,26	0,09
63	4	407		98 - BOSCO MISTO	02		1	90		0,14	0,05
64	4	411	AA	98 - BOSCO MISTO	02		1	01		0,07	0,03
	4	411	AB	91 - PASCOLO	03		4	94		0,05	0,10
65	7	17	AA	98 - BOSCO MISTO	02		3	68		0,27	0,10
	7	17	AB	92 - PASCOLO ARB	00		2	60		0,19	0,07
66	9	27		98 - BOSCO MISTO	01		3	37		0,44	0,10
67	9	89	AA	91 - PASCOLO	03			12		0,01	0,01
	9	89	AB	98 - BOSCO MISTO	01			96		0,12	0,03
68	9	145	AA	98 - BOSCO MISTO	01		3	19		0,41	0,10
	9	145	AB	92 - PASCOLO ARB	00		1	34		0,10	0,03
69	9	304	AA	8 - PRATO	02		6	49		1,01	0,84
	9	304	AB	92 - PASCOLO ARB	00			62		0,04	0,02
70	9	312		8 - PRATO	02		3	50		0,54	0,45
71	9	411	AA	92 - PASCOLO ARB	00			48		0,03	0,01
	9	411	AB	98 - BOSCO MISTO	01		12	64		1,63	0,39
72	10	1		98 - BOSCO MISTO	02		28	57		2,07	0,74
73	10	3		98 - BOSCO MISTO	02		6	76		0,49	0,17
74	10	5		98 - BOSCO MISTO	02		11	19		0,81	0,29
75	10	7	AA	92 - PASCOLO ARB	00			40		0,03	0,01
	10	7	AB	98 - BOSCO MISTO	02		27	45		1,98	0,71
76	10	8	AA	92 - PASCOLO ARB	00		4	88		0,35	0,13
	10	8	AB	98 - BOSCO MISTO	02		2	36		0,17	0,06
77	10	9	AA	98 - BOSCO MISTO	02		14	83		1,07	0,38
	10	9	AB	92 - PASCOLO ARB	00		2	62		0,19	0,07
78	10	10	AA	92 - PASCOLO ARB	00		10	94		0,79	0,28
	10	10	AB	98 - BOSCO MISTO	02		1	17		0,08	0,03
79	10	11		92 - PASCOLO ARB	00		3	04		0,22	0,08
80	10	12	AA	98 - BOSCO MISTO	02		3	71		0,27	0,10
	10	12	AB	92 - PASCOLO ARB	00		2	36		0,17	0,06
81	10	14		98 - BOSCO MISTO	02		8	11		0,59	0,21
82	10	16	AA	98 - BOSCO MISTO	02		2	74		0,20	0,07



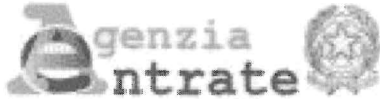
**Ufficio provinciale – Territorio di TORINO**

**Particelle catastali aggiornate sulla base del contenuto delle  
dichiarazioni presentate agli Organismi Pagatori nell'anno 2024  
(ai sensi del comma 33 dell'art. 2 del D.L. 3.10.2006, n. 262, convertito con  
modificazioni dalla legge 24.11.2006, n. 286, e successive modificazioni)**

**Comune di FENESTRELLE (Codice nazionale: D532) - Sezione di MENTOULLES**

**TOTALE PARTICELLE: 500**

DATI IDENTIFICATIVI				DATI DI CLASSAMENTO							
N.	Foglio	Part	Porz	Qualità	Classe	Superficie (m²)			Deduzioni	Reddito dominicale (€)	Reddito agrario (€)
						Ha	Are	Ca			
	10	16	AB	92 - PASCOLO ARB	00		1	26		0,09	0,03
83	10	17		98 - BOSCO MISTO	02		3	74		0,27	0,10
84	10	18	AA	92 - PASCOLO ARB	00		1	34		0,10	0,03
	10	18	AB	98 - BOSCO MISTO	02		2	06		0,15	0,05
85	10	19	AA	92 - PASCOLO ARB	00			89		0,06	0,02
	10	19	AB	98 - BOSCO MISTO	02		1	28		0,09	0,03
86	10	24	AA	98 - BOSCO MISTO	02		2	85		0,21	0,07
	10	24	AB	92 - PASCOLO ARB	00		5	39		0,39	0,14
87	10	26	AA	98 - BOSCO MISTO	02		1	65		0,12	0,04
	10	26	AB	92 - PASCOLO ARB	00		10	87		0,79	0,28
88	10	50		92 - PASCOLO ARB	00		4	72		0,34	0,12
89	10	56	AA	92 - PASCOLO ARB	00		19	29		1,39	0,50
	10	56	AB	98 - BOSCO MISTO	02		1	44		0,10	0,04
90	10	57	AA	92 - PASCOLO ARB	00		7	06		0,51	0,18
	10	57	AB	98 - BOSCO MISTO	02			82		0,06	0,02
91	10	58	AA	98 - BOSCO MISTO	02		15	40		1,11	0,40
	10	58	AB	92 - PASCOLO ARB	00			35		0,03	0,01
92	10	60		98 - BOSCO MISTO	02		10	35		0,75	0,27
93	10	61		98 - BOSCO MISTO	02		6	76		0,49	0,17
94	10	62		98 - BOSCO MISTO	02		5	70		0,41	0,15
95	10	63		98 - BOSCO MISTO	02		4	34		0,31	0,11
96	10	64		98 - BOSCO MISTO	02		1	82		0,13	0,05
97	10	65		98 - BOSCO MISTO	02		4	39		0,32	0,11
98	10	67		98 - BOSCO MISTO	02		6	80		0,49	0,18
99	10	68		98 - BOSCO MISTO	02		2	77		0,20	0,07
100	10	69		98 - BOSCO MISTO	02		9	11		0,66	0,24
101	10	70		98 - BOSCO MISTO	02		5	15		0,37	0,13
102	10	71		98 - BOSCO MISTO	02		5	62		0,41	0,15
103	10	73		98 - BOSCO MISTO	02		5	70		0,41	0,15
104	10	75		98 - BOSCO MISTO	02		1	10		0,08	0,03
105	10	76		98 - BOSCO MISTO	02		15	95		1,15	0,41
106	10	77		98 - BOSCO MISTO	02		5	38		0,39	0,14
107	10	78		98 - BOSCO MISTO	02		2	97		0,21	0,08



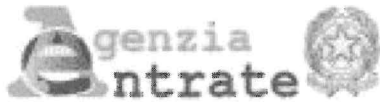
**Ufficio provinciale – Territorio di TORINO**

**Particelle catastali aggiornate sulla base del contenuto delle  
dichiarazioni presentate agli Organismi Pagatori nell'anno 2024  
(ai sensi del comma 33 dell'art. 2 del D.L. 3.10.2006, n. 262, convertito con  
modificazioni dalla legge 24.11.2006, n. 286, e successive modificazioni)**

**Comune di FENESTRELLE (Codice nazionale: D532) - Sezione di MENTOULLES**

**TOTALE PARTICELLE: 500**

DATI IDENTIFICATIVI				DATI DI CLASSAMENTO							
N.	Foglio	Part	Porz	Qualità	Classe	Superficie (m <sup>2</sup> )			Deduzioni	Reddito dominicale (€)	Reddito agrario (€)
						Ha	Are	Ca			
108	10	79		98 - BOSCO MISTO	02		11	10		0,80	0,29
109	10	81	AA	98 - BOSCO MISTO	02		7	55		0,55	0,19
	10	81	AB	91 - PASCOLO	03		1	44		0,01	0,03
110	10	83	AA	92 - PASCOLO ARB	00		5	20		0,38	0,13
	10	83	AB	98 - BOSCO MISTO	02		6	32		0,46	0,16
111	10	85	AA	92 - PASCOLO ARB	00		10	25		0,74	0,26
	10	85	AB	98 - BOSCO MISTO	02		4	40		0,32	0,11
112	10	94		98 - BOSCO MISTO	02		2	93		0,21	0,08
113	10	98	AA	92 - PASCOLO ARB	00		3	25		0,23	0,08
	10	98	AB	98 - BOSCO MISTO	02		3	54		0,26	0,09
114	10	99		98 - BOSCO MISTO	02		3	28		0,24	0,08
115	10	101		98 - BOSCO MISTO	02		8	88		0,64	0,23
116	10	102		98 - BOSCO MISTO	02		2	31		0,17	0,06
117	10	103		98 - BOSCO MISTO	02		2	60		0,19	0,07
118	10	104		98 - BOSCO MISTO	02		6	39		0,46	0,17
119	10	105		98 - BOSCO MISTO	02		8	13		0,59	0,21
120	10	108		98 - BOSCO MISTO	02		21	40		1,55	0,55
121	10	109		98 - BOSCO MISTO	02		29	22		2,11	0,75
122	10	112		98 - BOSCO MISTO	02		5	76		0,42	0,15
123	10	113		98 - BOSCO MISTO	02		6	37		0,46	0,16
124	10	114		98 - BOSCO MISTO	02		5	37		0,39	0,14
125	10	115		98 - BOSCO MISTO	02		7	19		0,52	0,19
126	10	116		98 - BOSCO MISTO	02		7	31		0,53	0,19
127	10	117		98 - BOSCO MISTO	02		5	32		0,38	0,14
128	10	118		98 - BOSCO MISTO	02		2	04		0,15	0,05
129	10	120		98 - BOSCO MISTO	02		3	49		0,25	0,09
130	10	121		98 - BOSCO MISTO	02		4	11		0,30	0,11
131	10	123		98 - BOSCO MISTO	02		4	10		0,30	0,11
132	10	124		98 - BOSCO MISTO	02		5	54		0,40	0,14
133	10	125		98 - BOSCO MISTO	02		3	89		0,28	0,10
134	10	126		98 - BOSCO MISTO	02		11	19		0,81	0,29
135	10	128		98 - BOSCO MISTO	02		3	01		0,22	0,08
136	10	129		98 - BOSCO MISTO	02			62		0,04	0,02



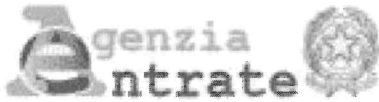
**Ufficio provinciale – Territorio di TORINO**

**Particelle catastali aggiornate sulla base del contenuto delle  
dichiarazioni presentate agli Organismi Pagatori nell'anno 2024  
(ai sensi del comma 33 dell'art. 2 del D.L. 3.10.2006, n. 262, convertito con  
modificazioni dalla legge 24.11.2006, n. 286, e successive modificazioni)**

**Comune di FENESTRELLE (Codice nazionale: D532) - Sezione di MENTOULLES**

**TOTALE PARTICELLE: 500**

DATI IDENTIFICATIVI				DATI DI CLASSAMENTO							
N.	Foglio	Part	Porz	Qualità	Classe	Superficie (m <sup>2</sup> )			Deduzioni	Reddito domenicale (€)	Reddito agrario (€)
						Ha	Are	Ca			
137	10	130		98 - BOSCO MISTO	02		4	31		0,31	0,11
138	10	131		98 - BOSCO MISTO	02		1	00		0,07	0,03
139	10	132		98 - BOSCO MISTO	02		5	18		0,37	0,13
140	10	133		98 - BOSCO MISTO	02		7	78		0,56	0,20
141	10	137		98 - BOSCO MISTO	02		7	01		0,51	0,18
142	10	149		98 - BOSCO MISTO	02			56		0,04	0,01
143	10	174		98 - BOSCO MISTO	02		6	98		0,50	0,18
144	10	177	AA	92 - PASCOLO ARB	00			44		0,03	0,01
	10	177	AB	98 - BOSCO MISTO	02		2	46		0,18	0,06
145	10	178	AA	92 - PASCOLO ARB	00		2	80		0,20	0,07
	10	178	AB	98 - BOSCO MISTO	02		1	66		0,12	0,04
146	10	179		98 - BOSCO MISTO	02		7	22		0,52	0,19
147	10	180		98 - BOSCO MISTO	02		3	80		0,27	0,10
148	10	181		98 - BOSCO MISTO	02		4	66		0,34	0,12
149	10	184	AA	98 - BOSCO MISTO	02		4	67		0,34	0,12
	10	184	AB	92 - PASCOLO ARB	00		2	94		0,21	0,08
150	11	52	AA	98 - BOSCO MISTO	02			70		0,05	0,02
	11	52	AB	92 - PASCOLO ARB	00		6	53		0,47	0,17
151	11	53		98 - BOSCO MISTO	02		2	98		0,22	0,08
152	11	54	AA	98 - BOSCO MISTO	02			86		0,06	0,02
	11	54	AB	92 - PASCOLO ARB	00		1	93		0,14	0,05
153	11	60	AA	98 - BOSCO MISTO	02		9	36		0,68	0,24
	11	60	AB	92 - PASCOLO ARB	00			33		0,02	0,01
154	11	63		98 - BOSCO MISTO	02		6	64		0,48	0,17
155	11	64		98 - BOSCO MISTO	02		4	90		0,35	0,13
156	11	65		98 - BOSCO MISTO	02		1	57		0,11	0,04
157	11	67	AA	92 - PASCOLO ARB	00		4	55		0,33	0,12
	11	67	AB	98 - BOSCO MISTO	02		1	69		0,12	0,04
158	11	80	AA	92 - PASCOLO ARB	00			31		0,02	0,01
	11	80	AB	98 - BOSCO MISTO	02		2	26		0,16	0,06
159	11	125		98 - BOSCO MISTO	02		3	74		0,27	0,10
160	11	148		98 - BOSCO MISTO	02		9	51		0,69	0,25
161	11	266		92 - PASCOLO ARB	00		10	62		0,77	0,27



**Ufficio provinciale – Territorio di TORINO**

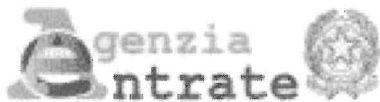
**Particelle catastali aggiornate sulla base del contenuto delle  
dichiarazioni presentate agli Organismi Pagatori nell'anno 2024  
(ai sensi del comma 33 dell'art. 2 del D.L. 3.10.2006, n. 262, convertito con  
modificazioni dalla legge 24.11.2006, n. 286, e successive modificazioni)**

**Comune di FENESTRELLE (Codice nazionale: D532) - Sezione di MENTOULLES**

**TOTALE PARTICELLE: 500**

DATI IDENTIFICATIVI				DATI DI CLASSAMENTO							
N.	Foglio	Part	Porz	Qualità	Classe	Superficie (m <sup>2</sup> )			Deduzioni	Reddito dominicale (€)	Reddito agrario (€)
						Ha	Are	Ca			
162	11	278	AA	98 - BOSCO MISTO	02		3	04		0,22	0,08
	11	278	AB	92 - PASCOLO ARB	00		4	59		0,33	0,12
163	11	365		98 - BOSCO MISTO	02		2	49		0,18	0,06
164	12	49		98 - BOSCO MISTO	02		5	39		0,39	0,14
165	12	88	AA	91 - PASCOLO	02		6	60		0,20	0,20
	12	88	AB	98 - BOSCO MISTO	02		8	93		0,65	0,23
166	12	96		98 - BOSCO MISTO	02		2	18		0,16	0,06
167	12	110	AA	92 - PASCOLO ARB	00		6	13		0,44	0,16
	12	110	AB	98 - BOSCO MISTO	02		1	66		0,12	0,04
168	12	116		98 - BOSCO MISTO	02		8	49		0,61	0,22
169	12	117	AA	91 - PASCOLO	02		1	48		0,05	0,05
	12	117	AB	98 - BOSCO MISTO	02		2	11		0,15	0,05
170	12	123		98 - BOSCO MISTO	02		4	08		0,30	0,11
171	12	129		98 - BOSCO MISTO	02		6	40		0,46	0,17
172	12	132	AA	98 - BOSCO MISTO	02		1	27		0,09	0,03
	12	132	AB	91 - PASCOLO	02		2	82		0,09	0,09
173	12	135		98 - BOSCO MISTO	02		4	79		0,35	0,12
174	12	136	AA	98 - BOSCO MISTO	02		3	09		0,22	0,08
	12	136	AB	8 - PRATO	02		7	78		1,21	1,00
175	12	163	AA	98 - BOSCO MISTO	02		2	43		0,18	0,06
	12	163	AB	91 - PASCOLO	02		1	52		0,05	0,05
176	12	180	AA	91 - PASCOLO	02		11	45		0,35	0,35
	12	180	AB	98 - BOSCO MISTO	02		1	95		0,14	0,05
177	12	215		92 - PASCOLO ARB	00		2	00		0,14	0,05
178	12	225	AA	91 - PASCOLO	02		24	41		0,76	0,76
	12	225	AB	98 - BOSCO MISTO	02		1	83		0,13	0,05
179	12	226	AA	91 - PASCOLO	02		19	79		0,61	0,61
	12	226	AB	98 - BOSCO MISTO	02			91		0,07	0,02
180	13	108		98 - BOSCO MISTO	02		5	58		0,40	0,14
181	13	381	AA	92 - PASCOLO ARB	00		7	18		0,52	0,19
	13	381	AB	98 - BOSCO MISTO	02		2	72		0,20	0,07
182	14	87		98 - BOSCO MISTO	02		4	41		0,32	0,11
183	14	126		98 - BOSCO MISTO	02		8	56		0,62	0,22





**Ufficio provinciale – Territorio di TORINO**

**Particelle catastali aggiornate sulla base del contenuto delle  
dichiarazioni presentate agli Organismi Pagatori nell'anno 2024  
(ai sensi del comma 33 dell'art. 2 del D.L. 3.10.2006, n. 262, convertito con  
modificazioni dalla legge 24.11.2006, n. 286, e successive modificazioni)**

**Comune di FENESTRELLE (Codice nazionale: D532) - Sezione di MENTOULLES**

**TOTALE PARTICELLE: 500**

DATI IDENTIFICATIVI				DATI DI CLASSAMENTO							
N.	Foglio	Part	Porz	Qualità	Classe	Superficie (m <sup>2</sup> )			Deduzioni	Reddito dominicale (€)	Reddito agrario (€)
						Ha	Are	Ca			
184	15	1		98 - BOSCO MISTO	02		13	42		0,97	0,35
185	15	2		98 - BOSCO MISTO	02		4	56		0,33	0,12
186	15	4		98 - BOSCO MISTO	02		6	60		0,48	0,17
187	15	5		98 - BOSCO MISTO	02		8	37		0,61	0,22
188	15	6		98 - BOSCO MISTO	02		5	79		0,42	0,15
189	15	7		98 - BOSCO MISTO	02		12	41		0,90	0,32
190	15	8		98 - BOSCO MISTO	02		11	40		0,82	0,29
191	15	9		98 - BOSCO MISTO	02		5	27		0,38	0,14
192	15	10		98 - BOSCO MISTO	02		4	40		0,32	0,11
193	15	11		98 - BOSCO MISTO	02		8	91		0,64	0,23
194	15	12		98 - BOSCO MISTO	02		4	18		0,30	0,11
195	15	13		98 - BOSCO MISTO	02		9	31		0,67	0,24
196	15	14		98 - BOSCO MISTO	02		12	18		0,88	0,31
197	15	16		98 - BOSCO MISTO	02		9	31		0,67	0,24
198	15	17		98 - BOSCO MISTO	02		2	88		0,21	0,07
199	15	18		98 - BOSCO MISTO	02		4	14		0,30	0,11
200	15	19		98 - BOSCO MISTO	02		5	90		0,43	0,15
201	15	20		98 - BOSCO MISTO	02		3	49		0,25	0,09
202	15	21		98 - BOSCO MISTO	02		7	56		0,55	0,20
203	15	22		98 - BOSCO MISTO	02		10	44		0,75	0,27
204	15	23		98 - BOSCO MISTO	02		7	04		0,51	0,18
205	15	24		98 - BOSCO MISTO	02		7	76		0,56	0,20
206	15	26		98 - BOSCO MISTO	02		15	58		1,13	0,40
207	15	27		98 - BOSCO MISTO	02		8	13		0,59	0,21
208	15	28		98 - BOSCO MISTO	02		44	27		3,20	1,14
209	15	29		98 - BOSCO MISTO	02		3	60		0,26	0,09
210	15	30		98 - BOSCO MISTO	02		3	51		0,25	0,09
211	15	31		98 - BOSCO MISTO	02		5	80		0,42	0,15
212	15	32		98 - BOSCO MISTO	02		11	98		0,87	0,31
213	15	33		98 - BOSCO MISTO	02		16	04		1,16	0,41
214	15	34		98 - BOSCO MISTO	02		10	51		0,76	0,27
215	15	35		98 - BOSCO MISTO	02		13	13		0,95	0,34
216	15	36		98 - BOSCO MISTO	02		12	94		0,94	0,33

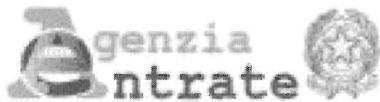
## Ufficio provinciale – Territorio di TORINO

**Particelle catastali aggiornate sulla base del contenuto delle  
dichiarazioni presentate agli Organismi Pagatori nell'anno 2024  
(ai sensi del comma 33 dell'art. 2 del D.L. 3.10.2006, n. 262, convertito con  
modificazioni dalla legge 24.11.2006, n. 286, e successive modificazioni)**

**Comune di FENESTRELLE (Codice nazionale: D532) - Sezione di MENTOULLES**

**TOTALE PARTICELLE: 500**

DATI IDENTIFICATIVI				DATI DI CLASSAMENTO							
N.	Foglio	Part	Porz	Qualità	Classe	Superficie (m <sup>2</sup> )			Deduzioni	Reddito dominicale (€)	Reddito agrario (€)
						Ha	Are	Ca			
217	15	37		98 - BOSCO MISTO	02		5	30		0,38	0,14
218	15	38		98 - BOSCO MISTO	02		5	80		0,42	0,15
219	15	39		98 - BOSCO MISTO	02		10	85		0,78	0,28
220	15	40		98 - BOSCO MISTO	02		8	29		0,60	0,21
221	15	41		98 - BOSCO MISTO	02		3	39		0,25	0,09
222	15	42		98 - BOSCO MISTO	02		5	40		0,39	0,14
223	15	43		98 - BOSCO MISTO	02		6	60		0,48	0,17
224	15	44		98 - BOSCO MISTO	02		4	21		0,30	0,11
225	15	45		98 - BOSCO MISTO	02		17	86		1,29	0,46
226	15	47		98 - BOSCO MISTO	02		12	74		0,92	0,33
227	15	48		98 - BOSCO MISTO	02		7	97		0,58	0,21
228	15	49		98 - BOSCO MISTO	02		3	35		0,24	0,09
229	15	50		98 - BOSCO MISTO	02		4	06		0,29	0,10
230	15	51		98 - BOSCO MISTO	02		6	33		0,46	0,16
231	15	53		98 - BOSCO MISTO	02		1	78		0,13	0,05
232	15	54		98 - BOSCO MISTO	02		5	93		0,43	0,15
233	15	55		98 - BOSCO MISTO	02		6	26		0,45	0,16
234	15	56		98 - BOSCO MISTO	02		7	50		0,54	0,19
235	15	57		98 - BOSCO MISTO	02		8	16		0,59	0,21
236	15	58		98 - BOSCO MISTO	02		8	19		0,59	0,21
237	15	59		98 - BOSCO MISTO	02		8	33		0,60	0,22
238	15	60		98 - BOSCO MISTO	02		7	28		0,53	0,19
239	15	61		98 - BOSCO MISTO	02		4	03		0,29	0,10
240	15	62		98 - BOSCO MISTO	02		10	85		0,78	0,28
241	15	63		98 - BOSCO MISTO	02		30	44		2,20	0,79
242	15	64		98 - BOSCO MISTO	02		4	45		0,32	0,11
243	15	66		98 - BOSCO MISTO	02		11	82		0,85	0,31
244	15	67		98 - BOSCO MISTO	02		25	20		1,82	0,65
245	15	68		98 - BOSCO MISTO	02		22	54		1,63	0,58
246	15	69		98 - BOSCO MISTO	02		11	89		0,86	0,31
247	15	71		98 - BOSCO MISTO	02		10	57		0,76	0,27
248	15	74		98 - BOSCO MISTO	02		12	66		0,92	0,33
249	15	75		98 - BOSCO MISTO	02		5	09		0,37	0,13




**Ufficio provinciale – Territorio di TORINO**

**Particelle catastali aggiornate sulla base del contenuto delle  
dichiarazioni presentate agli Organismi Pagatori nell'anno 2024  
(ai sensi del comma 33 dell'art. 2 del D.L. 3.10.2006, n. 262, convertito con  
modificazioni dalla legge 24.11.2006, n. 286, e successive modificazioni)**

**Comune di FENESTRELLE (Codice nazionale: D532) - Sezione di MENTOULLES**

**TOTALE PARTICELLE: 500**

DATI IDENTIFICATIVI				DATI DI CLASSAMENTO							
N.	Foglio	Part	Porz	Qualità	Classe	Superficie (m <sup>2</sup> )			Deduzioni	Reddito dominicale (€)	Reddito agrario (€)
						Ha	Are	Ca			
250	15	76		98 - BOSCO MISTO	02		10	27		0,74	0,27
251	15	77		98 - BOSCO MISTO	02		6	56		0,47	0,17
252	15	80		98 - BOSCO MISTO	02		10	85		0,78	0,28
253	15	81		98 - BOSCO MISTO	02		3	38		0,24	0,09
254	15	82		98 - BOSCO MISTO	02		19	35		1,40	0,50
255	15	83		98 - BOSCO MISTO	02		5	29		0,38	0,14
256	15	84		98 - BOSCO MISTO	02		9	31		0,67	0,24
257	15	85	AA	98 - BOSCO MISTO	02		9	37		0,68	0,24
	15	85	AB	92 - PASCOLO ARB	00		1	08		0,08	0,03
258	15	87	AA	92 - PASCOLO ARB	00		6	29		0,45	0,16
	15	87	AB	98 - BOSCO MISTO	02		5	30		0,38	0,14
259	15	88		98 - BOSCO MISTO	02		9	99		0,72	0,26
260	15	91		98 - BOSCO MISTO	02		3	60		0,26	0,09
261	15	93	AA	98 - BOSCO MISTO	02		24	20		1,75	0,62
	15	93	AB	91 - PASCOLO	03		3	05		0,03	0,06
262	15	94	AA	91 - PASCOLO	03		9	93		0,10	0,21
	15	94	AB	98 - BOSCO MISTO	02		3	38		0,24	0,09
263	15	95		98 - BOSCO MISTO	02		11	98		0,87	0,31
264	15	96		98 - BOSCO MISTO	02		5	00		0,36	0,13
265	15	97		98 - BOSCO MISTO	02		5	04		0,36	0,13
266	15	98		98 - BOSCO MISTO	02		24	32		1,76	0,63
267	15	99		98 - BOSCO MISTO	02		7	27		0,53	0,19
268	15	100		98 - BOSCO MISTO	02		9	61		0,69	0,25
269	15	101		98 - BOSCO MISTO	02		11	60		0,84	0,30
270	15	103		98 - BOSCO MISTO	02		8	78		0,63	0,23
271	15	104	AA	92 - PASCOLO ARB	00		1	50		0,11	0,04
	15	104	AB	98 - BOSCO MISTO	02		4	77		0,34	0,12
272	15	105		98 - BOSCO MISTO	02		14	99		1,08	0,39
273	15	106		98 - BOSCO MISTO	02		9	33		0,67	0,24
274	15	107		98 - BOSCO MISTO	02		11	73		0,85	0,30
275	15	108		98 - BOSCO MISTO	02		11	58		0,84	0,30
276	15	109	AA	92 - PASCOLO ARB	00		3	14		0,23	0,08
	15	109	AB	98 - BOSCO MISTO	02		15	87		1,15	0,41



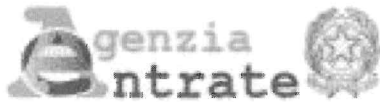
**Ufficio provinciale – Territorio di TORINO**

**Particelle catastali aggiornate sulla base del contenuto delle  
dichiarazioni presentate agli Organismi Pagatori nell'anno 2024  
(ai sensi del comma 33 dell'art. 2 del D.L. 3.10.2006, n. 262, convertito con  
modificazioni dalla legge 24.11.2006, n. 286, e successive modificazioni)**

**Comune di FENESTRELLE (Codice nazionale: D532) - Sezione di MENTOULLES**

**TOTALE PARTICELLE: 500**

DATI IDENTIFICATIVI				DATI DI CLASSAMENTO							
N.	Foglio	Part	Porz	Qualità	Classe	Superficie (m <sup>2</sup> )			Deduzioni	Reddito dominicale (€)	Reddito agrario (€)
						Ha	Are	Ca			
277	15	110		98 - BOSCO MISTO	02		37	67		2,72	0,97
278	15	111		98 - BOSCO MISTO	02		8	55		0,62	0,22
279	15	112		98 - BOSCO MISTO	02		8	84		0,64	0,23
280	15	113		98 - BOSCO MISTO	02		6	72		0,49	0,17
281	15	115		98 - BOSCO MISTO	02		14	95		1,08	0,39
282	15	116		98 - BOSCO MISTO	02		9	55		0,69	0,25
283	15	117		98 - BOSCO MISTO	02		13	21		0,96	0,34
284	15	118		98 - BOSCO MISTO	02		4	93		0,36	0,13
285	15	119		98 - BOSCO MISTO	02		7	43		0,54	0,19
286	15	122		98 - BOSCO MISTO	02		8	40		0,61	0,22
287	15	123		98 - BOSCO MISTO	02		3	67		0,27	0,09
288	15	124		98 - BOSCO MISTO	02		3	56		0,26	0,09
289	15	125		98 - BOSCO MISTO	02		5	13		0,37	0,13
290	15	126		98 - BOSCO MISTO	02		3	42		0,25	0,09
291	15	127		98 - BOSCO MISTO	02		12	01		0,87	0,31
292	15	128		98 - BOSCO MISTO	02		4	50		0,33	0,12
293	15	129		98 - BOSCO MISTO	02		8	67		0,63	0,22
294	15	130		98 - BOSCO MISTO	02		18	94		1,37	0,49
295	15	131		98 - BOSCO MISTO	02		6	81		0,49	0,18
296	15	132		98 - BOSCO MISTO	02		32	38		2,34	0,84
297	15	133		98 - BOSCO MISTO	02		4	29		0,31	0,11
298	15	134		98 - BOSCO MISTO	02		6	05		0,44	0,16
299	15	135		98 - BOSCO MISTO	02		15	66		1,13	0,40
300	15	136		98 - BOSCO MISTO	02		3	29		0,24	0,08
301	15	137		98 - BOSCO MISTO	02		6	09		0,44	0,16
302	15	138		98 - BOSCO MISTO	02		13	69		0,99	0,35
303	15	139		98 - BOSCO MISTO	02		12	93		0,93	0,33
304	15	140		98 - BOSCO MISTO	02		14	43		1,04	0,37
305	15	141		98 - BOSCO MISTO	02		17	40		1,26	0,45
306	15	142	AA	98 - BOSCO MISTO	02		1	97		0,14	0,05
	15	142	AB	91 - PASCOLO	03		1	10		0,01	0,02
307	15	149		98 - BOSCO MISTO	02		7	76		0,56	0,20
308	15	150		98 - BOSCO MISTO	02		16	50		1,19	0,43



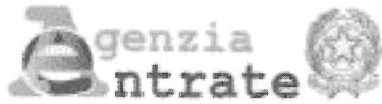
**Ufficio provinciale – Territorio di TORINO**

**Particelle catastali aggiornate sulla base del contenuto delle  
dichiarazioni presentate agli Organismi Pagatori nell'anno 2024  
(ai sensi del comma 33 dell'art. 2 del D.L. 3.10.2006, n. 262, convertito con  
modificazioni dalla legge 24.11.2006, n. 286, e successive modificazioni)**

**Comune di FENESTRELLE (Codice nazionale: D532) - Sezione di MENTOULLES**

**TOTALE PARTICELLE: 500**

DATI IDENTIFICATIVI				DATI DI CLASSAMENTO							
N.	Foglio	Part	Porz	Qualità	Classe	Superficie (m²)			Deduzioni	Reddito domenicale (€)	Reddito agrario (€)
						Ha	Are	Ca			
309	15	151		98 - BOSCO MISTO	02		9	06		0,66	0,23
310	15	152	AA	98 - BOSCO MISTO	02		1	91		0,14	0,05
	15	152	AB	91 - PASCOLO	03		2	74		0,03	0,06
311	15	155		98 - BOSCO MISTO	02		7	06		0,51	0,18
312	15	156		98 - BOSCO MISTO	02		5	56		0,40	0,14
313	15	157		98 - BOSCO MISTO	02		10	76		0,78	0,28
314	15	158		98 - BOSCO MISTO	02		7	12		0,51	0,18
315	15	159		98 - BOSCO MISTO	02		13	36		0,97	0,34
316	15	161		98 - BOSCO MISTO	02		3	37		0,24	0,09
317	15	162		98 - BOSCO MISTO	02		13	21		0,96	0,34
318	16	67		98 - BOSCO MISTO	02		4	87		0,35	0,13
319	16	84		98 - BOSCO MISTO	02		12	87		0,93	0,33
320	16	87		98 - BOSCO MISTO	02		10	70		0,77	0,28
321	16	94		98 - BOSCO MISTO	02		15	73		1,14	0,41
322	16	123		98 - BOSCO MISTO	02		11	50		0,83	0,30
323	16	135		98 - BOSCO MISTO	02		4	44		0,32	0,11
324	16	136		98 - BOSCO MISTO	02		4	44		0,32	0,11
325	16	137		98 - BOSCO MISTO	02		3	13		0,23	0,08
326	16	139		98 - BOSCO MISTO	02		2	48		0,18	0,06
327	16	150		98 - BOSCO MISTO	02		12	25		0,89	0,32
328	16	153	AA	91 - PASCOLO	01		2	70		0,11	0,10
	16	153	AB	98 - BOSCO MISTO	02		1	79		0,13	0,05
329	16	154	AA	91 - PASCOLO	01		2	50		0,10	0,09
	16	154	AB	98 - BOSCO MISTO	02			55		0,04	0,01
330	16	157	AA	98 - BOSCO MISTO	02		6	55		0,47	0,17
	16	157	AB	91 - PASCOLO	01		1	37		0,06	0,05
331	16	161		98 - BOSCO MISTO	02		4	09		0,30	0,11
332	16	164		98 - BOSCO MISTO	02		1	61		0,12	0,04
333	16	168		98 - BOSCO MISTO	02		3	52		0,25	0,09
334	16	176		98 - BOSCO MISTO	02		1	91		0,14	0,05
335	16	177		98 - BOSCO MISTO	02		8	10		0,59	0,21
336	16	180		98 - BOSCO MISTO	02		1	15		0,08	0,03
337	16	238		98 - BOSCO MISTO	02		1	04		0,08	0,03



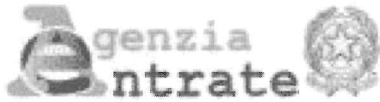
**Ufficio provinciale – Territorio di TORINO**

**Particelle catastali aggiornate sulla base del contenuto delle  
dichiarazioni presentate agli Organismi Pagatori nell'anno 2024  
(ai sensi del comma 33 dell'art. 2 del D.L. 3.10.2006, n. 262, convertito con  
modificazioni dalla legge 24.11.2006, n. 286, e successive modificazioni)**

**Comune di FENESTRELLE (Codice nazionale: D532) - Sezione di MENTOULLES**

**TOTALE PARTICELLE: 500**

DATI IDENTIFICATIVI				DATI DI CLASSAMENTO							
N.	Foglio	Part	Porz	Qualità	Classe	Superficie (m²)			Deduzioni	Reddito dominicale (€)	Reddito agrario (€)
						Ha	Are	Ca			
338	16	256		98 - BOSCO MISTO	02		15	00		1,08	0,39
339	17	11		98 - BOSCO MISTO	02		4	50		0,33	0,12
340	17	26		98 - BOSCO MISTO	02		4	12		0,30	0,11
341	17	29		98 - BOSCO MISTO	02		6	11		0,44	0,16
342	17	33		98 - BOSCO MISTO	02		10	46		0,76	0,27
343	17	55		98 - BOSCO MISTO	02		1	09		0,08	0,03
344	17	57		98 - BOSCO MISTO	02		8	83		0,64	0,23
345	17	58		98 - BOSCO MISTO	02		3	12		0,23	0,08
346	17	73		98 - BOSCO MISTO	02		8	17		0,59	0,21
347	17	83		98 - BOSCO MISTO	02		5	27		0,38	0,14
348	17	111		98 - BOSCO MISTO	02		6	58		0,48	0,17
349	17	116		98 - BOSCO MISTO	02		3	56		0,26	0,09
350	17	117		98 - BOSCO MISTO	02		4	63		0,33	0,12
351	17	119		98 - BOSCO MISTO	02		1	53		0,11	0,04
352	17	125		98 - BOSCO MISTO	02		4	68		0,34	0,12
353	17	161		98 - BOSCO MISTO	02		1	75		0,13	0,05
354	17	175		98 - BOSCO MISTO	02		7	84		0,57	0,20
355	18	25		98 - BOSCO MISTO	02		2	53		0,18	0,07
356	18	28	AA	98 - BOSCO MISTO	02			38		0,03	0,01
	18	28	AB	92 - PASCOLO ARB	00		4	38		0,32	0,11
357	18	33		98 - BOSCO MISTO	02			36		0,03	0,01
358	18	88		92 - PASCOLO ARB	00		12	06		0,87	0,31
359	18	106		98 - BOSCO MISTO	02		8	88		0,64	0,23
360	18	120		98 - BOSCO MISTO	02		4	60		0,33	0,12
361	18	123		98 - BOSCO MISTO	02		3	18		0,23	0,08
362	18	140		98 - BOSCO MISTO	02		8	69		0,63	0,22
363	18	148		98 - BOSCO MISTO	02		13	08		0,95	0,34
364	18	149		98 - BOSCO MISTO	02		4	95		0,36	0,13
365	18	156		98 - BOSCO MISTO	02		15	12		1,09	0,39
366	19	2		98 - BOSCO MISTO	02		4	10		0,30	0,11
367	19	7		98 - BOSCO MISTO	02		3	65		0,26	0,09
368	19	8		98 - BOSCO MISTO	02		3	29		0,24	0,08
369	19	29		98 - BOSCO MISTO	02		3	89		0,28	0,10



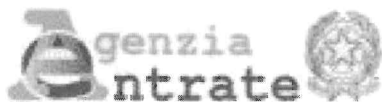
**Ufficio provinciale – Territorio di TORINO**

**Particelle catastali aggiornate sulla base del contenuto delle  
dichiarazioni presentate agli Organismi Pagatori nell'anno 2024  
(ai sensi del comma 33 dell'art. 2 del D.L. 3.10.2006, n. 262, convertito con  
modificazioni dalla legge 24.11.2006, n. 286, e successive modificazioni)**

**Comune di FENESTRELLE (Codice nazionale: D532) - Sezione di MENTOULLES**

**TOTALE PARTICELLE: 500**

DATI IDENTIFICATIVI				DATI DI CLASSAMENTO							
N.	Foglio	Part	Porz	Qualità	Classe	Superficie (m²)			Deduzioni	Reddito dominicale (€)	Reddito agrario (€)
						Ha	Are	Ca			
370	19	38		98 - BOSCO MISTO	02		3	09		0,22	0,08
371	19	46		98 - BOSCO MISTO	02		4	04		0,29	0,10
372	19	56	AA	98 - BOSCO MISTO	02		2	26		0,16	0,06
	19	56	AB	91 - PASCOLO	01		7	63		0,32	0,28
373	20	16		98 - BOSCO MISTO	02		7	58		0,55	0,20
374	20	41		98 - BOSCO MISTO	02		6	03		0,44	0,16
375	20	45		98 - BOSCO MISTO	02		11	25		0,81	0,29
376	20	46		98 - BOSCO MISTO	02		8	43		0,61	0,22
377	20	56		98 - BOSCO MISTO	02		9	19		0,66	0,24
378	20	65		98 - BOSCO MISTO	02		6	88		0,50	0,18
379	20	176		98 - BOSCO MISTO	02		2	31		0,17	0,06
380	20	266		98 - BOSCO MISTO	02			95		0,07	0,02
381	22	13		8 - PRATO	01		11	31		2,04	1,75
382	22	28	AA	1 - SEMINATIVO	04		10	26		0,42	0,69
	22	28	AB	98 - BOSCO MISTO	01			55		0,07	0,02
383	22	45		1 - SEMINATIVO	04		3	62		0,15	0,24
384	22	53	AA	8 - PRATO	01		3	40		0,61	0,53
	22	53	AB	98 - BOSCO MISTO	01		2	24		0,29	0,07
385	22	75	AA	8 - PRATO	01		7	68		1,39	1,19
	22	75	AB	98 - BOSCO MISTO	01		3	54		0,46	0,11
386	22	124		98 - BOSCO MISTO	01		15	04		1,94	0,47
387	22	149		98 - BOSCO MISTO	01		13	18		1,70	0,41
388	22	152		98 - BOSCO MISTO	01		7	62		0,98	0,24
389	22	183		98 - BOSCO MISTO	01		32	00		4,13	0,99
390	23	62	AA	98 - BOSCO MISTO	01		6	56		0,85	0,20
	23	62	AB	8 - PRATO	01		6	31		1,14	0,98
391	23	63	AA	8 - PRATO	01		9	97		1,80	1,54
	23	63	AB	98 - BOSCO MISTO	01		1	66		0,21	0,05
392	23	71	AA	98 - BOSCO MISTO	01			98		0,13	0,03
	23	71	AB	91 - PASCOLO	01		7	76		0,32	0,28
393	23	102	AA	1 - SEMINATIVO	02		10	73		1,66	2,22
	23	102	AB	98 - BOSCO MISTO	01		3	98		0,51	0,12
394	23	120	AA	8 - PRATO	01		7	13		1,29	1,10



**Ufficio provinciale – Territorio di TORINO**


**Particelle catastali aggiornate sulla base del contenuto delle  
dichiarazioni presentate agli Organismi Pagatori nell'anno 2024  
(ai sensi del comma 33 dell'art. 2 del D.L. 3.10.2006, n. 262, convertito con  
modificazioni dalla legge 24.11.2006, n. 286, e successive modificazioni)**

**Comune di FENESTRELLE (Codice nazionale: D532) - Sezione di MENTOULLES**

**TOTALE PARTICELLE: 500**

DATI IDENTIFICATIVI				DATI DI CLASSAMENTO							
N.	Foglio	Part	Porz	Qualità	Classe	Superficie (m <sup>2</sup> )			Deduzioni	Reddito dominicale (€)	Reddito agrario (€)
						Ha	Are	Ca			
	23	120	AB	98 - BOSCO MISTO	01		2	13		0,28	0,07
395	23	121	AA	8 - PRATO	01		16	48		2,98	2,55
	23	121	AB	98 - BOSCO MISTO	01			39		0,05	0,01
396	23	122		8 - PRATO	01		8	02		1,45	1,24
397	23	123		8 - PRATO	01		3	80		0,69	0,59
398	23	254	AA	98 - BOSCO MISTO	01		4	23		0,55	0,13
	23	254	AB	8 - PRATO	01		10	32		1,87	1,60
399	23	314		98 - BOSCO MISTO	01		5	70		0,74	0,18
400	23	323	AA	8 - PRATO	01		11	07		2,00	1,72
	23	323	AB	98 - BOSCO MISTO	01		2	73		0,35	0,08
401	23	331		8 - PRATO	01		8	88		1,61	1,38
402	23	386	AA	98 - BOSCO MISTO	01			94		0,12	0,03
	23	386	AB	1 - SEMINATIVO	02		13	77		2,13	2,84
403	25	171	AA	98 - BOSCO MISTO	02		5	96		0,43	0,15
	25	171	AB	91 - PASCOLO	01			69		0,03	0,02
404	25	175	AA	98 - BOSCO MISTO	02		1	64		0,12	0,04
	25	175	AB	91 - PASCOLO	01			31		0,01	0,01
405	25	176	AA	98 - BOSCO MISTO	02		1	33		0,10	0,03
	25	176	AB	8 - PRATO	01		3	47		0,63	0,54
406	25	177		8 - PRATO	01		2	18		0,39	0,34
407	25	180	AA	8 - PRATO	01		5	42		0,98	0,84
	25	180	AB	98 - BOSCO MISTO	02			49		0,04	0,01
408	25	203		8 - PRATO	01		4	80		0,87	0,74
409	25	204		8 - PRATO	01		8	07		1,46	1,25
410	25	205		8 - PRATO	01		4	70		0,85	0,73
411	25	207		8 - PRATO	01		6	90		1,25	1,07
412	25	211		8 - PRATO	01		2	47		0,45	0,38
413	25	212		8 - PRATO	01		2	29		0,41	0,35
414	25	238	AA	91 - PASCOLO	01		1	00		0,04	0,04
	25	238	AB	98 - BOSCO MISTO	02		1	91		0,14	0,05
415	25	241		8 - PRATO	01		2	66		0,48	0,41
416	25	242		8 - PRATO	01		6	60		1,19	1,02
417	25	243		8 - PRATO	01		3	48		0,63	0,54






**Ufficio provinciale – Territorio di TORINO**

**Particelle catastali aggiornate sulla base del contenuto delle  
dichiarazioni presentate agli Organismi Pagatori nell'anno 2024  
(ai sensi del comma 33 dell'art. 2 del D.L. 3.10.2006, n. 262, convertito con  
modificazioni dalla legge 24.11.2006, n. 286, e successive modificazioni)**

**Comune di FENESTRELLE (Codice nazionale: D532) - Sezione di MENTOULLES**

**TOTALE PARTICELLE: 500**

DATI IDENTIFICATIVI				DATI DI CLASSAMENTO							
N.	Foglio	Part	Porz	Qualità	Classe	Superficie (m²)			Deduzioni	Reddito dominicale (€)	Reddito agrario (€)
						Ha	Are	Ca			
418	25	246		8 - PRATO	01		2	38		0,43	0,37
419	25	252		8 - PRATO	01		7	58		1,37	1,17
420	25	266	AA	92 - PASCOLO ARB	00		5	47		0,40	0,14
	25	266	AB	98 - BOSCO MISTO	02		1	76		0,13	0,05
421	25	267	AA	98 - BOSCO MISTO	02		2	38		0,17	0,06
	25	267	AB	92 - PASCOLO ARB	00		6	52		0,47	0,17
422	25	315		98 - BOSCO MISTO	02		6	73		0,49	0,17
423	25	381		8 - PRATO	01		4	86		0,88	0,75
424	25	396	AA	8 - PRATO	01		5	48		0,99	0,85
	25	396	AB	98 - BOSCO MISTO	02		5	23		0,38	0,14
425	25	398		8 - PRATO	01		3	51		0,63	0,54
426	25	401		8 - PRATO	01		2	53		0,46	0,39
427	25	403		8 - PRATO	01		7	44		1,34	1,15
428	25	420	AA	98 - BOSCO MISTO	02		3	86		0,28	0,10
	25	420	AB	91 - PASCOLO	01		3	87		0,16	0,14
429	25	423		8 - PRATO	01		5	25		0,95	0,81
430	25	425		8 - PRATO	01		6	98		1,26	1,08
431	26	30		98 - BOSCO MISTO	02		1	72		0,12	0,04
432	26	69		98 - BOSCO MISTO	02		4	87		0,35	0,13
433	26	89	AA	8 - PRATO	01		6	89		1,25	1,07
	26	89	AB	98 - BOSCO MISTO	02		1	16		0,08	0,03
434	26	128		98 - BOSCO MISTO	02		3	59		0,26	0,09
435	26	138		91 - PASCOLO	03		7	50		0,08	0,15
436	26	150	AA	8 - PRATO	01		8	88		1,61	1,38
	26	150	AB	98 - BOSCO MISTO	02		4	99		0,36	0,13
437	26	172	AA	98 - BOSCO MISTO	02		6	38		0,46	0,16
	26	172	AB	8 - PRATO	01		5	72		1,03	0,89
438	26	189		98 - BOSCO MISTO	02		9	47		0,68	0,24
439	26	192	AA	98 - BOSCO MISTO	02		2	57		0,19	0,07
	26	192	AB	8 - PRATO	01		22	38		4,05	3,47
440	26	193	AA	98 - BOSCO MISTO	02		1	33		0,10	0,03
	26	193	AB	8 - PRATO	01		5	60		1,01	0,87
441	26	200	AA	8 - PRATO	01		10	95		1,98	1,70



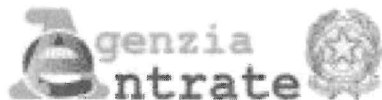
**Ufficio provinciale - Territorio di TORINO**

**Particelle catastali aggiornate sulla base del contenuto delle  
dichiarazioni presentate agli Organismi Pagatori nell'anno 2024  
(ai sensi del comma 33 dell'art. 2 del D.L. 3.10.2006, n. 262, convertito con  
modificazioni dalla legge 24.11.2006, n. 286, e successive modificazioni)**

**Comune di FENESTRELLE (Codice nazionale: D532) - Sezione di MENTOULLES**

**TOTALE PARTICELLE: 500**

DATI IDENTIFICATIVI				DATI DI CLASSAMENTO							
N.	Foglio	Part	Porz	Qualità	Classe	Superficie (m <sup>2</sup> )			Deduzioni	Reddito dominicale (€)	Reddito agrario (€)
						Ha	Are	Ca			
	26	200	AB	98 - BOSCO MISTO	02		2	91		0,21	0,08
442	26	201	AA	98 - BOSCO MISTO	02		1	25		0,09	0,03
	26	201	AB	8 - PRATO	01		6	37		1,15	0,99
443	26	210	AA	98 - BOSCO MISTO	02		5	01		0,36	0,13
	26	210	AB	8 - PRATO	01		8	25		1,49	1,28
444	26	211	AA	8 - PRATO	01		8	10		1,46	1,25
	26	211	AB	98 - BOSCO MISTO	02		1	03		0,07	0,03
445	26	212		8 - PRATO	01		10	05		1,82	1,56
446	26	213		8 - PRATO	01		4	27		0,77	0,66
447	26	214		8 - PRATO	01		3	86		0,70	0,60
448	26	217	AA	98 - BOSCO MISTO	02			81		0,06	0,02
	26	217	AB	8 - PRATO	01		5	08		0,92	0,79
449	26	218	AA	8 - PRATO	01		5	88		1,06	0,91
	26	218	AB	98 - BOSCO MISTO	02		1	18		0,09	0,03
450	26	220	AA	8 - PRATO	01		3	71		0,67	0,57
	26	220	AB	98 - BOSCO MISTO	02		1	45		0,10	0,04
451	26	249		98 - BOSCO MISTO	02		3	52		0,25	0,09
452	26	255		98 - BOSCO MISTO	02		3	69		0,27	0,10
453	26	263		98 - BOSCO MISTO	02		8	72		0,63	0,23
454	26	281		98 - BOSCO MISTO	02		4	90		0,35	0,13
455	26	349		98 - BOSCO MISTO	02		2	94		0,21	0,08
456	26	423	AA	8 - PRATO	01		5	15		0,93	0,80
	26	423	AB	98 - BOSCO MISTO	02		2	15		0,16	0,06
457	27	103		8 - PRATO	02		1	58		0,24	0,20
458	27	362		98 - BOSCO MISTO	02		5	57		0,40	0,14
459	27	446		98 - BOSCO MISTO	02		2	58		0,19	0,07
460	27	463		98 - BOSCO MISTO	02		4	37		0,32	0,11
461	27	464		98 - BOSCO MISTO	02		3	35		0,24	0,09
462	27	489		8 - PRATO	02		4	00		0,62	0,52
463	27	497		8 - PRATO	02		6	05		0,94	0,78
464	27	511		98 - BOSCO MISTO	02		6	46		0,47	0,17
465	27	519		98 - BOSCO MISTO	02		4	81		0,35	0,12
466	27	525		98 - BOSCO MISTO	02		3	81		0,28	0,10




**Ufficio provinciale – Territorio di TORINO**

**Particelle catastali aggiornate sulla base del contenuto delle  
dichiarazioni presentate agli Organismi Pagatori nell'anno 2024  
(ai sensi del comma 33 dell'art. 2 del D.L. 3.10.2006, n. 262, convertito con  
modificazioni dalla legge 24.11.2006, n. 286, e successive modificazioni)**

**Comune di FENESTRELLE (Codice nazionale: D532) - Sezione di MENTOULLES**

**TOTALE PARTICELLE: 500**

DATI IDENTIFICATIVI				DATI DI CLASSAMENTO							
N.	Foglio	Part	Porz	Qualità	Classe	Superficie (m <sup>2</sup> )			Deduzioni	Reddito dominicale (€)	Reddito agrario (€)
						Ha	Are	Ca			
467	27	645		98 - BOSCO MISTO	02		4	78		0,35	0,12
468	27	684	AA	91 - PASCOLO	01		2	44		0,10	0,09
	27	684	AB	98 - BOSCO MISTO	02			58		0,04	0,01
469	28	2	AA	98 - BOSCO MISTO	02		2	01		0,15	0,05
	28	2	AB	91 - PASCOLO	01		25	67		1,06	0,93
470	28	5	AA	91 - PASCOLO	01			51		0,02	0,02
	28	5	AB	98 - BOSCO MISTO	02		5	41		0,39	0,14
471	28	6	AA	92 - PASCOLO ARB	00		11	11		0,80	0,29
	28	6	AB	98 - BOSCO MISTO	02		1	06		0,08	0,03
472	28	34	AA	98 - BOSCO MISTO	02		1	22		0,09	0,03
	28	34	AB	92 - PASCOLO ARB	00		3	73		0,27	0,10
473	28	36	AA	98 - BOSCO MISTO	02		1	66		0,12	0,04
	28	36	AB	92 - PASCOLO ARB	00		17	86		1,29	0,46
474	28	37		98 - BOSCO MISTO	02		9	95		0,72	0,26
475	28	39	AA	92 - PASCOLO ARB	00			56		0,04	0,01
	28	39	AB	98 - BOSCO MISTO	02		12	05		0,87	0,31
476	28	41		98 - BOSCO MISTO	02		10	45		0,76	0,27
477	28	43		98 - BOSCO MISTO	02		29	86		2,16	0,77
478	28	45		98 - BOSCO MISTO	02		24	91		1,80	0,64
479	28	48		98 - BOSCO MISTO	02		5	14		0,37	0,13
480	28	106	AA	92 - PASCOLO ARB	00		4	73		0,34	0,12
	28	106	AB	98 - BOSCO MISTO	02		6	72		0,49	0,17
481	28	107	AA	92 - PASCOLO ARB	00		1	34		0,10	0,03
	28	107	AB	98 - BOSCO MISTO	02		9	27		0,67	0,24
482	28	111		92 - PASCOLO ARB	00		15	85		1,15	0,41
483	28	124	AA	91 - PASCOLO	01		23	27		0,96	0,84
	28	124	AB	98 - BOSCO MISTO	02			84		0,06	0,02
484	28	160	AA	92 - PASCOLO ARB	00		38	12		2,76	0,98
	28	160	AB	98 - BOSCO MISTO	02		14	87		1,08	0,38
485	28	172		91 - PASCOLO	01		29	99		1,24	1,08
486	28	175		91 - PASCOLO	01		32	21		1,33	1,16
487	28	187		98 - BOSCO MISTO	02		9	22		0,67	0,24
488	28	192	AA	92 - PASCOLO ARB	00		7	91		0,57	0,20



**Ufficio provinciale – Territorio di TORINO**

**Particelle catastali aggiornate sulla base del contenuto delle  
dichiarazioni presentate agli Organismi Pagatori nell'anno 2024  
(ai sensi del comma 33 dell'art. 2 del D.L. 3.10.2006, n. 262, convertito con  
modificazioni dalla legge 24.11.2006, n. 286, e successive modificazioni)**

**Comune di FENESTRELLE (Codice nazionale: D532) - Sezione di MENTOULLES**

**TOTALE PARTICELLE: 500**

DATI IDENTIFICATIVI				DATI DI CLASSAMENTO							
N.	Foglio	Part	Porz	Qualità	Classe	Superficie (m <sup>2</sup> )			Deduzioni	Reddito dominicale (€)	Reddito agrario (€)
						Ha	Are	Ca			
	28	192	AB	98 - BOSCO MISTO	02		25	90		1,87	0,67
	28	192	AC	91 - PASCOLO	01		11	75		0,49	0,42
489	30	12		98 - BOSCO MISTO	01		2	74		0,35	0,08
490	30	61		98 - BOSCO MISTO	01		1	78		0,23	0,06
491	30	62		98 - BOSCO MISTO	01		22	10		2,85	0,68
492	30	63		98 - BOSCO MISTO	01		13	61		1,76	0,42
493	30	66		98 - BOSCO MISTO	01		5	72		0,74	0,18
494	30	67		98 - BOSCO MISTO	01		58	88		7,60	1,82
495	30	69	AA	91 - PASCOLO	01			19		0,01	0,01
	30	69	AB	98 - BOSCO MISTO	01		1	64		0,21	0,05
496	30	72		98 - BOSCO MISTO	01		6	46		0,83	0,20
497	30	85		98 - BOSCO MISTO	01		29	35		3,79	0,91
498	30	87		98 - BOSCO MISTO	01		18	53		2,39	0,57
499	30	93		98 - BOSCO MISTO	01		6	32		0,82	0,20
500	30	94	AA	98 - BOSCO MISTO	01			74		0,10	0,02
	30	94	AB	91 - PASCOLO	01		7	28		0,30	0,26